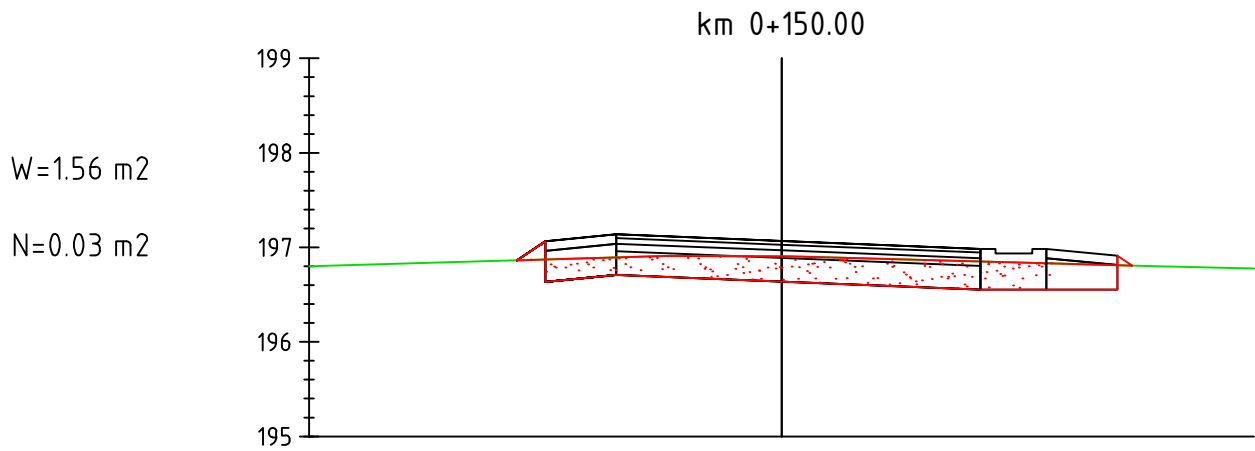
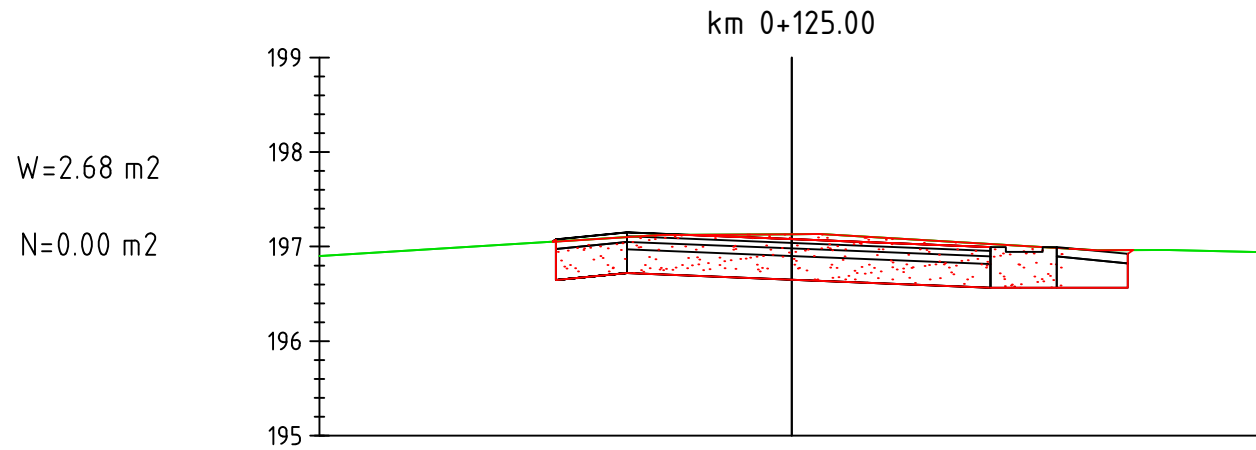


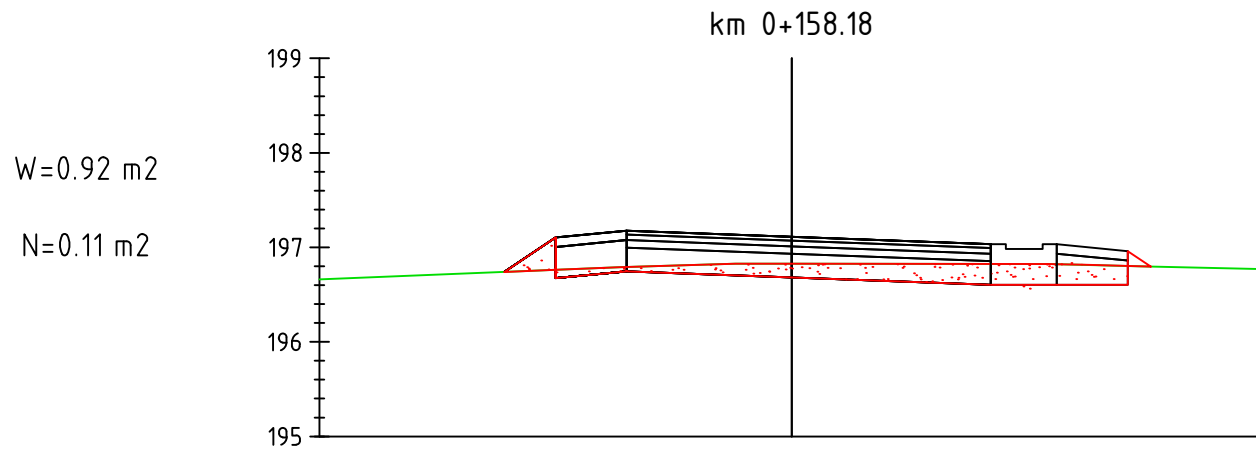
Odsunięcia od osi	-5.00	-2.69	-2.64	-1.89	0.00	2.10	2.80	3.55	3.72	5.00
Rzędne drogi		197.11	197.14	197.21	197.14	197.05	197.05	196.98	197.09	
Rzędne terenu	197.02	197.11	197.11	197.15	197.19	197.13	197.09	197.09	197.09	197.07
Różnica rzędnych		0.00	+0.03	+0.06	-0.05	-0.07	-0.04	-0.11	0.00	



Odsunięcia od osi	-5.00	-2.80	-2.50	-1.75	0.00	2.10	2.80	3.55	3.71	5.00
Rzędne drogi		196.86	197.06	197.14	197.07	196.98	196.98	196.91	196.81	
Rzędne terenu	196.80	196.86	196.87	196.89	196.91	196.85	196.83	196.81	196.81	196.78
Różnica rzędnych		0.00	-0.19	-0.25	-0.16	-0.13	-0.15	-0.10	0.00	



Odsunięcia od osi	-5.00	-2.53	-2.50	-1.75	0.00	2.10	2.80	3.55	3.61	5.00
Rzędne drogi		197.05	197.07	197.15	197.08	197.00	197.00	196.92	196.98	
Rzędne terenu	196.90	197.05	197.05	197.10	197.13	197.03	196.98	196.98	196.98	196.94
Różnica rzędnych		0.00	+0.02	+0.05	-0.05	-0.03	+0.02	-0.06	0.00	



Odsunięcia od osi	-5.00	-3.04	-2.50	-1.75	0.00	2.10	2.80	3.55	3.80	5.00
Rzędne drogi		196.74	197.10	197.18	197.11	197.03	197.03	196.96	196.80	
Rzędne terenu	196.66	196.74	196.76	196.79	196.83	196.83	196.82	196.80	196.80	196.77
Różnica rzędnych		0.00	+0.34	-0.39	-0.29	-0.21	-0.21	-0.16	0.00	

NADZÓR BUDOWLANY, KOSZTORYSOWANIE inż Turcza Tadeusz 49 -300 Brzeg, ul. Słowiańska 2/6, tel. 604 959 978				
Projekt Zagospodarowania Terenu				
TEMAT:	PROJEKT WYKONAWCZY Budowy drogi dojazdowej do gruntów rolnych w Wojnowickich na dz. nr 35/3, 159, 160, 161, 162, 165/2, 173 i 322 obręb 0073 - Wojnowicki			TREŚĆ RYSUNKU: Przekroje poprzeczne skala 1 : 25/250
ADRES:	Wojnowicki			PROJEKTANT: inż. T.Turcza upraw. bud. nr ewid. WZDP 10/741/16/66
INWESTOR:	Gmina Grodków 49-200 Grodków, ul. Warszawska 29			SPRAWDZAJĄCY: mgr inż. T. Jaśkiewicz upraw. bud. nr ewid. OPL/0810/PWOD/12
BRANŻA:	drogi	NR UMOWY:	DATA:	NR RYS. ZD. 4.3